









## Les espaces maritimes : approche géostratégique




### I/ Les flux maritimes structurent les échanges mondiaux

-  Les plus grands ports mondiaux
-  Principales façades maritimes
-  Principales routes maritimes
-  Autres routes maritimes fréquentées
-  L'espace arctique, des voies en projet




### II/ Des espaces productifs

-  Principales zones de pêche
-  ZEE (zone économique exclusive)
-  Principaux gisements d'hydrocarbure off shore

### III/ Enjeux, tensions et convoitises

-  Canal ou détroit stratégique
-  Zones de piraterie
-  Tensions liées aux frontières maritimes

### IV/ Les puissances maritimes militaires

-  Les Etats-Unis, première puissance navale du monde
-  Les puissances secondaires déjà établies
-  Les puissances maritimes nouvelles

Brésil Pays fournissant de grands efforts pour développer des marines de guerre